



MAGDA *i* MIREK OSIP-POKRYWKA

Na szlaku z Janem Pawłem II 22 trasy

piesze, rowerowe
i kajakowe po Polsce



Bezdroża

Autorzy przewodnika: Magdalena i Mirosław Osip-Pokrywka
Redaktor prowadzący: Maciej Żemojtel
Kompleksowe opracowanie redakcyjne: „Wzorcownia” Iwona Baturó
Zdjęcia na okładce: © ZUMA/Corbis/Fotochannels (fotografia Karola Wojtyły);
© shutterstock (panoramy Tatr Zachodnich)
Koncepcja graficzna: Konrad Rządowski, Bezdroża (modyfikacje)
Projekt okładki i stron tytułowych: ULABUKA
Skład: „Wzorcownia” Iwona Baturó

Wszelkie prawa zastrzeżone. Nieautoryzowane rozpowszechnianie całości lub fragmentu niniejszej publikacji w jakiegokolwiek postaci jest zabronione. Wykonywanie kopii metodą kserograficzną, fotograficzną, a także kopiowanie książki na nośniku filmowym, magnetycznym lub innym powoduje naruszenie praw autorskich niniejszej publikacji.

Wszystkie znaki występujące w tekście są zastrzeżonymi znakami firmowymi bądź towarowymi ich właścicieli.

Autor oraz wydawnictwo Helion dołożyli wszelkich starań, by zawarte w tej książce informacje były kompletne i rzetelne. Nie biorą jednak żadnej odpowiedzialności ani za ich wykorzystanie, ani za związane z tym ewentualne naruszenie praw patentowych lub autorskich. Autor oraz wydawnictwo Helion nie ponoszą również żadnej odpowiedzialności za ewentualne szkody wynikłe z wykorzystania informacji zawartych w książce.

Wydawnictwo Helion S.A.

ul. Kościuszki 1c, 44-100 Gliwice

tel.: 32 2309863

e-mail: bezdroza@bezdroza.pl, <http://bezdroza.pl>

Drogi Czytelniku!

Jeżeli chcesz ocenić tę książkę, zajrzyj pod adres:

<http://bezdroza.pl/user/opinie/?beszpa>

Możesz tam wpisać swoje uwagi, spostrzeżenia, recenzję.

Wydanie I

ISBN: 978-83-246-4348-6

Copyright © Mirosław Osip-Pokrywka, 2012

Copyright © Helion, 2012

SPIS TREŚCI

Wadowice	9
Wadowicki Szlak Karola Wojtyły	11
Beskid Mały	23
Wadowice – Leskowiec	25
Beskid Żywiecki	31
Skawica Górna – Zubrzyca Górna	33
Kraków	41
Krakowski Szlak Karola Wojtyły	43
Płaskowyż Draboża	59
Salwator – Kalwaria Zebrzydowska	61
Podhale	73
Zakopane – Ludźmierz	75
Tatry	83
Zakopane Jaszczurówka – Stara Roztoka	85
Morskie Oko – Zakopane	91
Siwa Polana – Dolina Jarząbcza	99
Pieniny	105
Krościenko nad Dunajcem – Sromowce Wyżne-Kąty	107
Spyw Dunajcem	113
Gorce	119
Nowy Targ (Kowaniec) – Rzeki	121
Beskid Sądecki	129
Stary Sącz – Krościenko nad Dunajcem	131
Pogórze Karpackie	137
Przemyśl – Kalwaria Pałacowska	139
Bieszczady	147
Zagórz – Komańcza	149
Komańcza – Cisna	153
Pszczeliny – Ustrzyki Górne	161
Sudety	169
Bolesławiec – Świebodzice	171
Pojezierze Drawskie	187
Czaplinek – Młynowo	189
Bory Tucholskie	199
Nowa Brda – Myłof – Woziwoda	201
Mazury i Suwalszczyzna	209
Elk – Wigry	211
Stary Folwark – Augustów	219

Zaproszenie na szlak

Karol Wojtyła był człowiekiem niesłychanie aktywnym i kochającym przyrodę. Nawet w Krakowskim Duszpasterstwie Akademickim „Środowisko”, wśród przyjaciół, z którymi wielokrotnie wyruszał na szlak, były osoby, które nie rozumiały, w jaki sposób udawało mu się łączyć obowiązki kapłana z niezliczonymi wędrownkami – górskimi, kajakowymi, rowerowymi, narciarskimi. Tyle że dla Niego te „wycieczki” były formą modlitwy. Jeśli wędrował w pojedynkę, sam szukał kontaktu, aby stanąć bliżej Bożej natury, jeśli z przyjaciółmi, niejednokrotnie wskazywał im drogę do Pana. Wybór Karola Wojtyły na papieża z oczywistych powodów był końcem tych wędrowek, ale pasja pozostała do ostatnich dni, o czym wielokrotnie przypominał w czasie pielgrzymek do ojczyzny.

W ciągu kilku ostatnich lat, od śmierci Jana Pawła II, można zauważyć w Polsce potrzebę tworzenia wciąż nowych i nazywania istniejących już szlaków Jego imieniem. Tras Jana Pawła II jest już tak wiele, że samo zidentyfikowanie wszystkich nastęcza spore trudności. Najczęściej inicjatorami takich przedsięwzięć są lokalne społeczności, które w dobrej wierze na swym terenie chcą w sposób szczególnie upamiętnić osobę Wielkiego Papieża Polaka. Należy jednak podkreślić, że otwieranie nowych szlaków i zmienianie nazw już istniejących jest tylko częścią pracy – częścią, którą wykonuje się najłatwiej. Kiedy ucichną uroczyste fanfary, a oficjele zakończą swoje mowy – szlak weryfikują zwykli turyści. Gdy administrowanie takim szlakiem należy do wyspecjalizowanych organizacji (np. PTTK), z pokonaniem takiej trasy z reguły nie ma większych problemów. Znacznie gorzej gdy szlak został wytyczony całkiem od nowa, a opiekę nad nim powierzono lokalnym urzędnikom lub organizacjom bez stosownego przygotowania. Najczęściej brakuje wówczas szczegółowych map, czytelnego oznakowania, a indywidualny turysta błądzi, poruszając się po omacku. Osobnym problemem jest zakres dostępnych informacji archiwalnych. Nierzadko bywa tak, że chlubna nazwa szlaku jest jedynym widocznym nawiązaniem do osoby patrona – bardzo często na szlakach papieskich nie ma informacji opisujących po-
był w danym miejscu Karola Wojtyły.

Mimo tych ograniczeń turystyka „papieskimi ścieżkami” ma wielu zagorzałych zwolenników. Z myślą o takich osobach, którzy nie stroniąc od aktywnego wypoczynku ukierunkowanego na piękno polskich krajobrazów, pragną poznać miejsca odwiedzone niegdyś przez Karola Wojtyłę, powstała niniejsza publikacja. Autorzy dokonali subiektywnego wyboru najbardziej interesujących szlaków. Kryterium wyboru było zachowanie równowagi między atrakcyjnością turystyczną i przyrodniczą poszczególnych tras a siłą emocjonalnych związków Karola Wojtyły z konkretnymi miejscami. Wyselekcjonowano 22 szlaki, które – opisane i uporządkowane w 14 rozdziałach – stanowią treść przewodnika.

Opis każdego ze szlaków został wzbogacony o część poświęconą faktom i ciekawostkom związanym z pobytem Karola Wojtyły w danym miejscu oraz o informacje krajoznawcze. Część szlaków nie wymagała zbyt szczegółowych opisów – funkcjonują one już na mapach i są dokładnie oznaczone. Są jednak i takie trasy, których przebieg należało dokładnie podać, bo nie ma jeszcze opracowanych do nich map, a nawet jeśli są, to zbyt ogólne. Tak jest choćby w wypadku tras na Mazurach i Suwalszczyźnie, na płaskowyżu Draboża czy na Dolnym Śląsku.

Przy doborze tras wzięto pod uwagę różnorodne formy aktywności. Czytelnik ma więc możliwość podążania śladami Jana Pawła II zarówno na Pojezierzu Drawskim, w Borach Tucholskich, w Tatrach, Beskidach czy Bieszczadach. Udając się w ślad za papieżem Polakiem, może wybrać się na kajak, na rower, w góry lub po prostu na miejski spacer po Wadowicach czy Krakowie.

Zapraszamy do aktywnego podążania śladami Karola Wojtyły.

Podczas homilii w Zakopanem 6 czerwca 1997 roku Jan Paweł II powiedział: „Kiedy kończył się wiek XIX, a rozpoczął współczesny, ojcowie wasi na szczycie Giewontu ustawili krzyż. Ten krzyż tam stoi i trwa. Jest niemym, ale wymownym świadkiem naszych czasów [...]. To wasze miasto rozłożyło się, rzec można, u stóp krzyża, żyje i rozwija się w jego zasięgu”.



Atrakcyjną widokową trasę z Zakopanego do Ludźmierza Jan Paweł II przejechał swoim papamobile 7 czerwca 1997 roku. Dla upamiętnienia tego wydarzenia corocznie w pierwszą sobotę czerwca podąża tą drogą pielgrzymka, zwana Sursum Corda. Poprowadzono też tędy szlak papieski. Pokrywa się on z wycinkiem większej międzynarodowej trasy pielgrzymkowej – Szlakiem Maryjnym – który liczy ponad 1000 km i łączy dwa największe ośrodki kultu maryjnego w środkowej Europie: Częstochowę oraz Mariazell w Austrii.

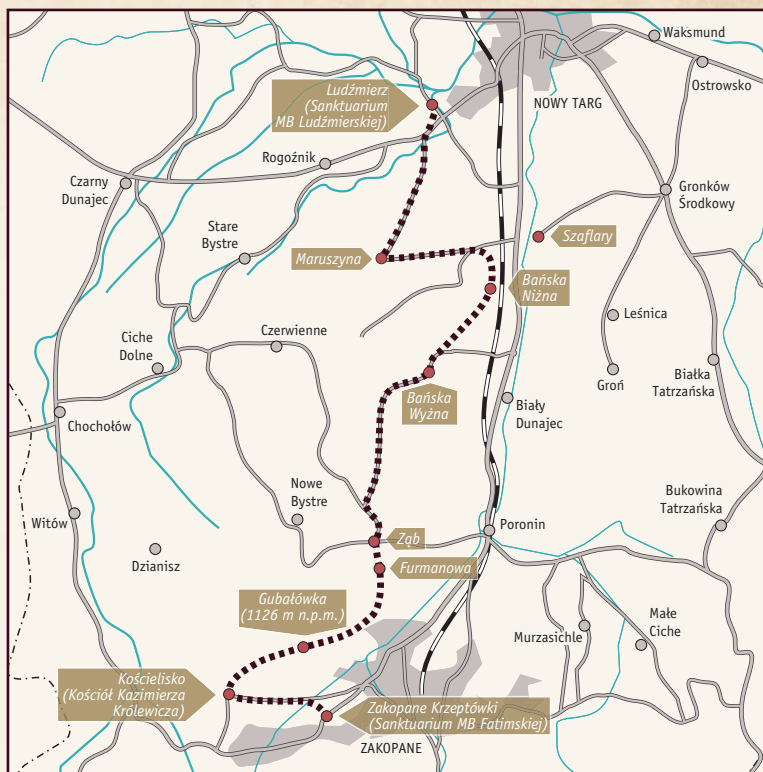
Trasa ZAKOPANE – LUDŹMIERZ


PRZEBIEG TRASY:

Zakopane Krzeptówki – Kościelisko – Gubałówka –
Furmanowa – Ząb – Bańska Wyżna i Niżna – Szaflary –
Maruszyna – Ludźmierz

CHARAKTERYSTYKA TRASY:

rodzaj	długość	poziom	czas
piesza/rowerowa	32 km	łatwa/średnia	11 h/6 h





Krzyż na Krzeptówkach

Trasę można pokonać pieszo lub na rowerze. Decydując się na wędrowkę, trzeba pamiętać, że do przejścia jest sporo kilometrów. Alternatywą jest przejażdżka rowerowa, wówczas należy jednak wziąć pod uwagę kilka większych wzniesień, które znajdują się na trasie i które mogą dać się we znaki. Szlak ma oznaczenie „Droga papieska”. Są to białe litery na niebieskim tle ze złotym herbem papieskim.



Oznaczenie szlaku



Sanktuarium na Krzeptówkach

0,0 km Zakopane Krzeptówki

Sanktuarium Matki Bożej Fatimskiej na Krzeptówkach przyciąga każdego roku około 2 milionów wiernych. Obok Matki Bożej świątynia została poświęcona Janowi Pawłowi II – jest „wotum dziękczynnym za uratowanie życia Ojca Świętego” z zamachu 13 maja 1981 r. Znajduje się tu pomnik Ojca Świętego i ołtarz papieski przeniesiony spod Wielkiej Krokwi. Samo prezbiterium świątyni zbudowano w kształcie papieskiej tiary.



Jan Paweł II spogląda na Giewont



PAPIESKIE RÓŻAŃCE

W sanktuarium na Krzeptówkach znajdują się trzy różańce ofiarowane przez Ojca Świętego. Jeden wmurowano w fundament świątyni, drugi, z kości słoniowej, otrzymał ksiądz kustosz Mirosław Drozdka w czasie wizyty w Rzymie, trzeci zaś, z naturalnych pereł, został przekazany przez papieża w 1992 r. z okazji poświęcenia kościoła.

Jan Paweł II podczas homilii wygłoszonej 7 czerwca 1997 r. powiedział: „Sanktuarium na Krzeptówkach jest mi w najszcześniejszy sposób bliskie i drogie”.



OŁTARZ PAPIESKI

Pożęty ołtarz papieski stanął pod Wielką Krokwią w czasie pielgrzymki Ojca Świętego do Polski w 1997 r. Projekt wykonał architekt Zbigniew Śliwiński, rzeźby Marek Szala z Zakopanego, a prace budowlane – firma Pawlikowskiego z Poronina. Strzelistą kaplicę wieńczy wyrzeźbiony w lipowym drewnie ażurowy maswerk ze scenami ze Starego i Nowego Testamentu. Nowym elementem konstrukcji jest monumentalny witraż przedstawiający historyczne wydarzenie – Hołd Górali Polskich – które miało miejsce przy tym ołtarzu 6 czerwca 1997 r. podczas mszy z Ojcem Świętym.



2,0 km Kościelisko

Na pamiątkę przejazdu Jana Pawła II przez Kościelisko 7 czerwca 1997 r. mieszkańcy gminy przy współpracy z parafią św. Kazimierza Królewicza oznaczyli szlak Sursum Corda trzema pamiątkowymi głazami z tablicami, na których znalazły się fragmenty młodzieńczych sonetów Karola Wojtyły ze zbioru *Renesansowy psalterz*. W darze dla Jana Pawła II słowa oraz papieski herb wykuła młodzież z zakopiańskiej Szkoły Kenara. Do jednego z granitowych głazów przymocowano kotwicę – dar Polskiej Marynarki Wojennej ze Świnoujścia – symboliczne nawiązanie do słów Ojca Świętego: „Od Tatr aż do Bałtyku [...]: Sursum Corda! – W górę serca!”.



Pamiątkowy głaz na szlaku



Pamiątkowa tablica na szlaku

KOŚCIÓŁ W KOŚCIELISKU

Kościół św. Kazimierza Królewicza zaprojektował uczeń Witkacego, Eugeniusz Wesołowski. Udział w budowie miał hrabia Władysław Zamojski, który na ten cel przekazał drewno. Wewnątrz kościoła uwagę przyciągają witraże (autorstwa bratanka Jana Matejki, Stefana, wykonane w krakowskiej pracowni Żeleńskich), piękna góralska snycerska oraz umieszczone po bokach ołtarza główne obrazy Chrystusa w pasiaku i Chrystusa Miłosiernego z wizji siostry Faustyny, na tle krajobrazu z kościołem w Kościelisku.






KAPLICA NA GUBAŁÓWCE

Kaplica Matki Bożej Różańcowej została zbudowana na Gubałówce w 1962 r. Jej fundatorami – w podziękę za uratowanie życia podczas II wojny światowej – byli Marianna i Władysław Bachledowie-Księżdzularze. Kapliczkę odwiedził kardynał Karol Wojtyła w grudniu 1976 r., w ramach wizytacji parafii w Zakopanem.

4,5 km Gubałówka (1126 m n.p.m.)

To bodaj najpopularniejsze i najchętniej odwiedzane miejsce w Zakopanem. Na szczyt można wejść pieszo lub wjechać kolejką linowo-terenową, której dolna stacja znajduje się przy Krupówkach. Widoki rozpościerające się z Gubałówki (rowerem dojazd od strony Spyrkówki) i miejscowych tras spacerowych zapierają dech w piersiach. Idąc od strony Butorowego Wierchu,



Widok z Gubałówki

można podziwiać Tatry, Beskidy i Gorce, a także Pieniny. Z Gubałówki wychodzi kilka szlaków turystycznych: do Doliny Czarnego Dunajca, do Chochołowa, do Poronina i do Bukowiny Tatrzańskiej.

7,0 km Furmanowa

Furmanowa to kolejna miejscowość na trasie przejazdu papieskiego papamobile z zakopiańskiego sanktuarium na Krzeptówkach do sanktuarium w Ludźmierzu. Znajduje się tu kolejny pamiątkowy głaz.



Kramy na Gubałówce

9,0 km Ząb

Docieramy do wsi Ząb. „Najwyżej położona parafia w Polsce” – tak podpisali się wierni, którzy na pamiątkę przejazdu przez wieś papieża Jana Pawła II, postawili tu kamienny monument. Na kamieniu znalazły się jeszcze słowa: „Witaj Gazdo Świata w miejscu, skąd najbliższej do nieba”. Rzeczywiście, Ząb leżący na wysokości 1040 m n.p.m. jest najwyżej położoną wsią w Polsce. Warto podejść do drewnianego kościółka św. Anny z początku XX w., przy którym znajduje się stary cmentarz. Obsadzony limbami zapewnia ładny widok na Tatry. Dla fanów skoków narciarskich interesująca może się okazać informacja, że to właśnie w Zębie wychował się Kamil Stoch.



Pamiątkowy głaz w Zębie

BACHLEDÓWKA

Jeśli ktoś ma czas i ochotę, może odbić na chwilę ze szlaku i przejść się główną drogą do Bachledówki (1,5 km). To przysiółek wsi Czerwienne oferujący piękną panoramę na Tatry i Beskidy. Znajduje się tam Dom Ojców Paulinów, niegdyś ulubione miejsce wypoczynku kardynała Stefana Wyszyńskiego. Bardzo często bywał tu również odwiedzający go biskup Karol Wojtyła.



Za ostatnimi zabudowaniami, na rozwidleniu dróg, szlak odbija w prawo, w kierunku przysiółka Bustryk. Natomiast główna droga wiedzie do Bachledówki.

15,5 km Bańska Wyżna i Niżna

Droga idącą przez wieś jest wąska, ale dobrze utrzymana. Przed nami 3,5-kilometrowe podejście bądź podjazd. Rowerzystom prawie 7-stopniowe nachylenie drogi może przysporzyć nieco wysiłku. Gdy jednak dojedziemy na górę i skręcimy w lewo, będziemy się cieszyć długim, blisko 8-kilometrowym zjazdem. Tak docieramy do



Kaplica św. Alberta

Bańskiej Niżnej. Tuż za Bańską Niżną zaczynają się Szaflary.



Bańska Niżna

21,5 km Szaflary

Droga dochodzi do skrzyżowania w kształcie litery T. Szlak skręca w lewo, w kierunku Maruszyny, pozostawiając centrum Szaflar po prawej stronie. Na uwagę zasługuje upamiętniający 500-lecie bitwy pod Grunwaldem żelazny krzyż na wzgórzu Ranišberg.

BAŃSKA NIŻNA

Bańska Niżna to pierwsza w naszym kraju miejscowość ogrzewana energią geotermalną. Na podziemne ciepłe źródła natrafiono w latach 80., w trakcie poszukiwań złóż ropy naftowej. Po opracowaniu metody dostarczania ciepła geotermalnego do domostw rozwiązanie zaproponowano miejscowości leżącej najbliżej odwiertu – Białemu Dunajcowi. Ten jednak z oferty nie skorzystał. Na nowatorską metodę zdecydowała się natomiast Bańska Niżna, w której ogrzewa się w ten sposób już niemal wszystkie domy. W miejscowości otwarto również kompleks basenów (otwartych i krytych), o powierzchni blisko 1000 metrów kwadratowych, zasilanych wodą termalną z miejscowego odwiertu.





PAPIEŻ W MARUSZYNIE

Nadszedł dzień siódmego czerwca 1997 roku. Wówczas około godziny 16.00, w asyście władz kościelnych, ochrony, policji i prasy, przez Maruszyńkę z dość dużą szybkością mknął papamobile z Ojcem Świętym Janem Pawłem II. Wszyscy, którzy byli w Maruszyńce mieli okazję znaleźć się w odległości dwóch metrów od Następcy Świętego Piotra z Rzymu. Najwięcej szczęścia mieli Ci, którzy zgromadzili się w okolicy kościoła. Tam, na skrzyżowaniu w kierunku Ludźmierza, zatrzymał się Ojciec Święty Jan Paweł II i pobłogosławił wiernych. Do papamobile zaprosił trzech księży, z ówczesnym księdzem proboszczem Janem Kaletą na czele. Byliśmy bardzo blisko, pozdrawialiśmy Go głośnymi okrzykami, spontanicznie. Było to niepowtarzalne wydarzenie, które dziś jest wielkim historycznym wydarzeniem w dziejach Maruszyńki. W drzwiach szalasu umocowaliśmy deskę, dla wzmocnienia konstrukcji wsunęliśmy kopkę siana. Wujek stanął wewnątrz szalasu, twarzą do nas, przy desce, która stała się ołtarzem, a my na zewnątrz szalasu.

Zofia Strama na internetowej stronie Zespołu Szkół w Maruszyńce

25,5 km Maruszyńka

Mijamy po prawej stronie budynek remizy strażackiej i docieramy do skrzyżowania obok kościoła Przemienienia Pańskiego. Znajduje się tu pamiątkowy kamień uwieczniający przejazd przez wieś Jana Pawła II w 1997 r. Skracamy w prawo, w kierunku Ludźmierza.



Kamień w Maruszyńce

nie z Sanktuarium Matki Bożej. Pierwszy kościół w Ludźmierzu wspominał Jan Długosz w *Liber beneficiorum dioecesis Cracoviensis*, a w XVI-wiecznych dokumentach powizytacyjnych zanotowano: „Kościół drewniany, modrzewiowy, gontem kryty, został ufun-

32,0 km Ludźmierz

Choć w historii Ludźmierza zapisało się wiele sławnych rodów, np. Tetmajerowie, którego Ludźmierz był rodzinną wsią, nie bez powodów miejsce znane jest głów-



Kościół w Maruszyńce



REZERWAT SKAŁKA ROGOŹNICKA

W okolicy Maruszyńki i Rogoźnika utworzono rezerwat Skałka Rogoźnicka, zwany również rezerwatem Rogoża. To miejsce o największym w Polsce nagromadzeniu skamieniałych okazów górnurajskiej fauny. Skałka Rogoźnicka jest rezerwatem przyrody nieożywionej, który w 1990 r. został wpisany na Listę Światowego Dziedzictwa Geologicznego UNESCO.



MATKA BOSKA LUDŹMIERSKA

Kult Matki Boskiej Ludźmierskiej trwa od XV w., choć żadne źródła nie wspominają w jakich okolicznościach cudowna figura pojawiła się w Ludźmierzu. Drewniana neogotycka statua Madonny z Dzieciątkiem znajduje się w ołtarzu głównym. Ubrana w złociste szaty Matka Boska dzierży w ręce berło, Dzieciątko trzyma natomiast w lewej dłoni królewskie jabłko, prawą zaś wykonuje gest błogosławieństwa. 15 sierpnia, w święto Gaździny Podhala, statua Matki Bożej otrzymała korony papieskie (Jana XXIII) z rąk prymasa Stefana Wyszyńskiego. W trakcie uroczystości homilię wygłosił biskup Karol Wojtyła. Powiedział wtedy: „[...] ta korona pozwoli nam bardziej niż dotąd nazywać ją Królową Podhala”. Insignia skradziono, nowe poświęcił Jan Paweł II na krakowskich Błoniach 22 czerwca 1983 r.



Sanktuarium w Ludźmierzu

dowany przez Teodora Gryfitę, wojewodę krakowskiego. Posiada on trzy ołtarze. Rocznicę poświęcenia kościoła obchodzi się w niedzielę po Wielkanocy.

Drewnianą świątynię rozebrano w 2. połowie XIX w., wznosząc na jej miejscu neogotycki kościół murowany. Do nowej świątyni przeniesiono rokokowy ołtarz z cudowną figurą Matki Bożej, a także organy, chrzciel-

nicę, dwa dzwony oraz sygnaturkę. Stojący obok świątyni ołtarz połowy wzniesiono pod koniec XX w., podobnie jak drogę krzyżową, której poszczególne stacje mają oddzielnych fundatorów. Gdy w czerwcu 1997 r. papież odwiedził ludźmierską świątynię, powiedział: „Z podziwem patrzę na to sanktuarium, które się tak rozrosło i wy piękniało”. W 2001 r. Jan Paweł II podniósł kościół w Ludźmierzu do rangi bazyliki mniejszej.



Wnętrze sanktuarium w Ludźmierzu

ZOSTAŃ Z NAMI

7 czerwca 1997 r. na zakończenie spotkania z wiernymi w Ludźmierzu Jan Paweł II uczestniczył w modlitwie różańcowej. Powiedział wówczas: „Rytm różańcowych paciery odmierza czas na tej podhalańskiej, krakowskiej i polskiej ziemi – przenika go i kształtuje”. Żegnając się z wiernymi, spojrzął jeszcze raz na panoramę gór. W oddali zobaczył Gorce. Gdy usłyszał tłum skandujący: „Zostań z nami! Zostań z nami!”, odrzyknął w tym samym rytmie: „Chodź na Turbacz! Chodź na Turbacz!”.





Na szlaku z Janem Pawłem II

*Ilekcroć mam okazję udać się w góry
i podziwiać górskie krajobrazy,
dziękuję Bogu za majestat i piękno
stworzonego świata.*

Karol Wojtyła

Któż nie słyszał o szlakach, po których w czasie swojej młodości i działalności duszpasterskiej wędrował Karol Wojtyła? Raz po raz w licznych zakątkach Polski natykamy się na ślady zamiłowania papieża Polaka do turystyki aktywnej oraz wspaniałych przyrodniczo i krajoznawczo perełek polskiej ziemi.

W niniejszej publikacji zostały opisane szlaki, które w ostatnich latach udostępniono turystom. Książka prezentuje nie tylko piękno odwiedzanego regionu, ale także ciekawe obiekty, fakty i anegdoty związane z obecnością Karola Wojtyły. Zapraszamy do wędrówek z Janem Pawłem II – warto podążać jego śladami, by oddać się w spokoju i ciszy specyficznej, turystycznej modlitwie, której uczył nas przez całe swoje życie.

Przewodnik opisuje szlaki (piesze, rowerowe, samochodowe, kajakowe) w Beskidach (Małym, Żywieckim, Sądeckim), Bieszczadach, Pieninach, Tatrach, Sudetach, na Podhalu, Pogórzu Karpackim, Mazurach, Płaskowyżu Draboża, w Borach Tucholskich, Krakowie i Wadowicach.

Nr katalogowy: 7752



Księgarnia internetowa:
<http://bezdroza.pl>



Zamówienia telefoniczne:
0 801 339900



0 601 339900

 **Bezdroża**

Sprawdź najnowsze promocje:
• <http://bezdroza.pl/promocje>
Przewodniki najchętniej czytane:
• <http://bezdroza.pl/bestsellery>
Zamów informator podróżniczy:
• <http://bezdroza.pl/newsletter>

Helion SA
ul. Kościuszki 1c, 44-100 Gliwice
tel.: 32 230 98 63
e-mail: bezdroza@bezdroza.pl
<http://bezdroza.pl>

Cena 34,90 zł

ISBN 978-83-246-4348-6



9 788324 643486